

COMUNE DI CENTURIFE

LIBERO CONSORZIO DI ENNA

Codice fiscale e Partita I.V.A. 00102530862

REGIONE SICILIANA

ASSESSORATO TERRITORIO ED AMBIENTE

DIPARTIMENTO URBANISTICA

via Ugo La Malfa, 169

90146 PALERMO

dipartimento.ambiente@certmail.regione.sicilia.it

Oggetto: **Comunicazione ai sensi dell'art.13 comma 1 del D.Lgs.152/2006 e s.m.i. per l'avvio della procedura di Valutazione Ambientale Strategica - Fase di Scoping del Piano Regolatore Generale del Comune di Centuripe (EN) e correlata Valutazione d'Incidenza Ambientale.**

Il sottoscritto Geom. CARMELO PALMISCIANO in qualità di Responsabile Unico del Procedimento dell'Amministrazione Comunale di Centuripe (EN)- Ufficio Tecnico - Urbanistica e Territorio, con sede in Piazza Lanuvio, 28 - 94010 Centuripe (EN), PEC: comunecenturipe@pec.it, email: c.palmisciano@comune.centuripe.en.it, Telefono: 0935.919439, Fax: 0935.919428

Per le finalità previste dall'art. 13, comma 1 del D.Lgs 152/06 e s.m.i.

COMUNICA

di voler provvedere all'attivazione della procedura VAS, e correlata Valutazione d'Incidenza Ambientale, del Piano denominato: **Piano Regolatore Generale del Comune di Centuripe (EN).**

Il piano/programma prevede quanto segue:

Il Piano, quale strumento urbanistico preposto allo scopo e obbligatorio, regola l'attività edificatoria all'interno del territorio comunale.

Il P.R.G. costituisce, infatti, lo strumento centrale della pianificazione urbanistica ed attualmente la sua redazione è giunta alla fase dello schema di massima, redatto sulla base degli studi preliminari oltre che della cartografia aggiornata e degli altri elementi forniti dall'Amministrazione.

Lo schema di massima del nuovo P.R.G. del Comune di Centuripe, pertanto, contiene elaborazioni sufficientemente avanzate e definite, al fine di porre il Consiglio Comunale in condizione di valutare le scelte effettuate, la loro coerenza con le Direttive approvate.

Lo schema di massima del nuovo P.R.G. di Centuripe è stato elaborato su cartografia in scala 1/10.000 e contiene:

- la ricognizione del sistema dei vincoli e prescrizioni sovraordinati di natura ambientale e territoriale;*
- la ricognizione della disciplina urbanistica vigente e degli strumenti attuativi approvati e/o vigenti, alla data di consegna della documentazione da parte del Comune;*
- l'individuazione delle zone omogenee e la ricognizione sullo stato dell'urbanizzazione primaria e secondaria;*
- la ricognizione sulle zone produttive;*
- il quadro infrastrutturale generale con l'indicazione delle connessioni col sistema territoriale d'area vasta di riferimento;*
- il dimensionamento preliminare del nuovo PRG.*

L'insieme delle analisi svolte riferite allo stato di fatto ed allo stato di diritto, documentate negli elaborati cartografici che corredano la proposta di piano (schema di massima), ha consentito di mettere a punto, attraverso metodologie di tipo deduttivo e secondo criteri di razionalità urbanistica, la proposta progettuale esplicitata negli elaborati cartografici. In essa sono indicate, in forme ancora non completamente definite, le risposte che il nuovo strumento urbanistico intende fornire ai problemi emergenti dallo stato di fatto e di diritto.

L'inquadramento strutturale del Piano riguarda sostanzialmente le invarianti territoriali, tra cui la struttura fisica (geo-topografica, orografica, idrogeologica, agricolo forestale, compresi gli elementi di vulnerabilità e di rischio), la struttura demografica, la struttura urbana nei suoi caratteri storico-evolutivi e la struttura della proprietà pubblica e demaniale.

L'inquadramento strategico riguarda l'individuazione degli obiettivi e delle scelte urbanistiche in rapporto alle problematiche derivanti dallo stato di fatto, per cui si impongono le finalità che hanno determinato la Revisione del Piano.

Il piano/programma è localizzato:

Città metropolitana/e	-
Provincia/e	Libero Consorzio Comunale di Enna
Comune/i	Centuripe
Area/e marina/e	-

Per il caso in questione non è stata effettuata la procedura di verifica di assoggettabilità (art.12 D.Lgs.152/2006 e s.m.i.) in quanto questa Autorità Procedente, consapevole che il Piano Regolatore rientra nella tipologia di piani e programmi prevista dall'art. 6, comma 2, dello stesso Decreto, ha avviato direttamente il processo di VAS dall'art.13.

Rispetto alle aree a qualsiasi titolo protette per scopi di tutela ambientale, in virtù di leggi nazionali, regionali o in attuazione di atti e convenzioni internazionali, il piano/programma:















- ricade totalmente/parzialmente all'interno di una/più area/e naturale/i protetta/e

Si riporta nel seguito l'elenco delle aree protette:

N.	Denominazione ufficiale area protetta	Codice area protetta	Tipo area protetta (es.Parco, SIC, ZPS)	Atto istitutivo
	<i>Riserva Naturale Integrale (R.N.I.) delle Forre Laviche del Simeto</i>	-	<i>Riserva Naturale Integrale</i>	D.A. 578 del 22.4.1989
1	<i>Contrada Valanghe</i>	ITA060015	ZSC	DM 21/12/2015 - G.U. 8 del 12-01-2016
2	<i>"Poggio S. Maria"</i>	ITA070011	ZSC	DM 21/12/2015 - G.U. 8 del 12-01-2016
3	<i>Tratto di Pietralunga del Fiume Simeto</i>	ITA070025	ZSC	DM 21/12/2015 - G.U. 8 del 12-01-2016
4	<i>Forre laviche del Fiume Simeto</i>	ITA070026	ZSC	DM 21/12/2015 - G.U. 8 del 12-01-2016
5	<i>"Biviere di Lentini, tratto mediano e foce del Fiume Simeto e area antistante la foce"</i>	ITA070029	ZPS	Decreto Assessore Ambiente 21 febbraio 2005

In relazione a quanto sopra indicato, ai sensi dell'art.10, comma 3 del D.Lgs.152/2006 e s.m.i. la procedura in oggetto comprenderà la procedura di valutazione d'incidenza di cui all'articolo 5 del D.P.R.357/1997.

Al fine di definire la portata ed il livello di dettaglio delle informazioni da includere nel rapporto ambientale questo Ente è chiamato ad attivare la consultazione, ai sensi dell'art.13, comma 1 del D.Lgs. n.152/2006, con l'autorità competente e gli altri soggetti competenti in materia ambientale di cui si propone un elenco contenuto nell'allegato A.

N°	Tipologia/nome documenti trasmessi	Nome del file secondo la codifica prevista	Scala
	Istanza art.13, comma 1	RS02IST0001A0	-
	Rapporto preliminare	RS02RPA0001A0	-
	Allegato I - Questionario di consultazione	RS02RPA0002A0	-
	Schema di massima ALL. A - Relazione Generale	RS02SCH0001A0	-
	Schema di massima TAV. 1 – Inquadramento territoriale	RS02SCH0002A0	1:200.000
	Schema di massima TAV. 2 – Attuazione della pianificazione previgente	RS02SCH0003A0	1:3.000
	Schema di massima TAV. 3A – Analisi delle invarianti	RS02SCH0004A0	1:10.000
	Schema di massima TAV. 3B – Analisi delle invarianti	RS02SCH0005A0	1:10.000
	Schema di massima TAV. 3C – Analisi delle invarianti	RS02SCH0006A0	1:10.000
	Schema di massima TAV. 3D – Analisi delle invarianti	RS02SCH0007A0	1:10.000
	Schema di massima TAV. 4A – Zonizzazione	RS02SCH0008A0	1:10.000
	Schema di massima TAV. 4B – Zonizzazione	RS02SCH0009A0	1:10.000
	Schema di massima TAV. 4C – Zonizzazione	RS02SCH0010A0	1:10.000
	Schema di massima TAV. 4D – Zonizzazione	RS02SCH0011A0	1:10.000

A tal fine comunica di avere depositato nel Portale Regionale per le Valutazioni e Autorizzazioni Ambientali il Rapporto Preliminare (*predisposto ai sensi dell'art.13, comma 1 del D.Lgs. n.152/2006 e s.m.i.*), firmato digitalmente dall'estensore, il quale dichiara di essere tecnico abilitato in possesso delle competenze e professionalità specifiche nelle materie afferenti la valutazione ambientale, comprendente le informazioni e i dati necessari di cui all'Allegato VI del D.Lgs. n.152/2006 nonché una presentazione tecnico-grafica descrittiva del piano da sottoporre a VAS (nel caso del P.R.G. lo Schema di Massima adottato con deliberazione del Commissario ad acta con i poteri del Consiglio Comunale n.01 del 02.03.2020), di cui agli elaborati di seguito elencati.

Elenco elaborati:

Si allega:

- elenco dei Soggetti competenti in materia ambientale (**Allegato A**)
- lista degli Enti gestori aree protette interessati al procedimento VINCA (**Allegato B**);

Allega altresì, ai sensi dell'articolo 91, comma 3 della L.R. n° 9 del 07.05.2015, copia della quietanza di pagamento del contributo per le spese d'istruttoria così quantificate:

1. contributo per VAS: pari a € 5.000,00
(in lettere) cinquemila/00 €;
2. contributo per Valutazione d'Incidenza pari a € 2.000,00
3. **(in lettere) duemila/00 €;**

Ai sensi dell'art. 9 comma 4 del D.Lgs. 152/2006, che, per ragioni di segreto industriale o commerciale, non vengano rese pubbliche le parti della documentazione depositata di seguito elencata e a tal fine viene depositata nello stesso Portale anche la copia corrispondente priva dei dati sensibili per poter essere resa pubblica.

Documento sottoposto a privacy	Copia priva di dati sensibili

Data 16 Luglio 2020

Il Responsabile del procedimento

Geom. Carmelo Palmisciano

INFORMATIVA AI SENSI DEL Regolamento generale sulla protezione dei dati (G.D.P.R.) UE 2016/679 del 27 aprile 2016 recante disposizioni sul trattamento dei dati personali: "La Regione Siciliana è autorizzata al trattamento, anche con mezzi informatici, dei dati acquisiti con la presente istanza esclusivamente per il procedimento per il quale essa viene formulata ed alla successiva diffusione nell'ambito del sito istituzionale dell'Ente".

Allegato A

A. Elenco Soggetti competenti in materia ambientale

1	Assessorato regionale del Territorio e dell'Ambiente: <ul style="list-style-type: none"> • Dipartimento regionale dell'Ambiente • Dipartimento regionale dell'Urbanistica • Comando del Corpo Forestale della Regione Siciliana
2	Ispettorato Provinciale Ripartimentale delle Foreste di Enna
3	Presidenza Regione Sicilia, Dipartimento della protezione civile, S.12 Servizio Sicilia Sud-Orientale:
4	Assessorato regionale dell'energia e dei servizi di pubblica utilità: <ul style="list-style-type: none"> • Dipartimento regionale dell'acqua e dei rifiuti • Dipartimento regionale dell'energia
5	Assessorato regionale delle Infrastrutture e della mobilità, <ul style="list-style-type: none"> • Dipartimento regionale delle infrastrutture, della mobilità e dei trasporti • Dipartimento Regionale Tecnico
6	Assessorato Regionale dell'Agricoltura, dello Sviluppo rurale e della Pesca mediterranea: <ul style="list-style-type: none"> • Dipartimento dell'agricoltura • Dipartimento dello sviluppo rurale e territoriale <i>(anche n.q. di ente gestore della Riserva Naturale Integrale delle Forre Laviche del Simeto)</i>
7	Assessorato regionale della Salute, Dipartimento regionale per le attività sanitarie e Osservatorio epidemiologico
8	Assessorato regionale delle autonomie locali e della funzione pubblica, Dipartimento delle Autonomie locali
9	Assessorato regionale per le Attività produttive, Dipartimento regionale delle Attività produttive
10	Assessorato regionale del Turismo, dello sport e dello spettacolo, Dipartimento regionale del turismo, dello sport e dello spettacolo
11	Assessorato regionale dei beni Culturali e dell'Identità Siciliana, Dipartimento regionale dei Beni Culturali e dell'Identità Siciliana Uffici Centrali del Dipartimento <ul style="list-style-type: none"> • Servizio Pianificazione Paesaggistica • Servizio Tutela Strutture periferiche di Enna <ul style="list-style-type: none"> • Servizio della Soprintendenza per i Beni Culturali e Ambientali • Servizio per i Beni Architettonici, Paesaggistici, Naturali e Naturalistici • Servizio per i Beni Archeologici
12	Ripartizione faunistico-venatoria di Enna
13	Liberio Consorzio Comunale di Enna, già Provincia Regionale di Enna
14	Ufficio del Genio Civile di Enna
15	Aziende Sanitaria Provinciale n.4 di Enna
16	Consorzio di bonifica 6 di Enna

17	Agenzia Regionale per la Protezione dell'Ambiente - Dipartimento provinciale di Enna
18	Gestione Rifiuti SRR Enna Provincia - ATO 6
19	Comune di Adrano (CT))
20	Comune di Biancavilla (CT)
21	Comune di Bronte (CT))
22	Comune di Castel di Iudica (CT))
23	Comune di Catenanuova (EN)
24	Comune di Paternò (CT),
25	Comune di Randazzo (CT)
26	Comune di Regalbuto (EN)

Il Responsabile del procedimento

Geom. Carmelo Palmisciano)

B. Lista degli Enti gestori aree protette interessati al procedimento VINCA ove previsto

Enti territoriali	Ufficio competente	PEC
Assessorato regionale dell'agricoltura, dello sviluppo rurale e della pesca mediterranea	Dipartimento dello sviluppo rurale e territoriale - Azienda Foreste Demaniali della Regione Siciliana	dipartimento.azienda.foreste@certmail.regione.sicilia.it

Il Responsabile del procedimento

(Geom. Carmelo Palmisciano)