



COMUNE DI SANT'ALFIO

CITTA' METROPOLITANA DI CATANIA

Via Vitt. Emanuele, 4
95010 Sant'Alfio
www.comune.sant-alfio.ct.it
Email: sindaco@comune.sant-alfio.ct.it

Tel. 095.968017
Fax 095.7824149

Cod. Fisc./Part. IVA: 00230090870

ORIGINALE DI DELIBERAZIONE DEL CONSIGLIO COMUNALE

Deliberazione N. 10 del 16-FEBBRAIO-2023

OGGETTO: Censimento dei soprassuoli percorsi dal fuoco ed aggiornamento del catasto incendi (anno 2019, anno 2020 e anno 2021) ai sensi della Legge 21.11.2000, N. 353 e delle Leggi regionali 16/96e 14/04/2006, n. 14 e s.m. e/o i. INDIVIDUAZIONE DELLE AREE DA INSERIRE NELL'AGGIORNAMENTO DEL CATASTO INCENDI ANNO 2019, ANNO 2020 E ANNO 2021.

L'anno **duemilaventitre** il giorno SEDICI del mese di FEBBRAIO alle ore 20,00 e segg., nella Casa Comunale e nella consueta sala delle adunanze consiliari di questo Comune, alla seduta di inizio disciplinata dell'art. 30 della l.r. 6.3.1986 n. 9 (sostituito dall'art. 21 della l.r. 26/93), esteso ai Comuni dall'art.58 della stessa L.R., **in seduta ordinaria**, che è stata partecipata ai signori Consiglieri a norma dell'art. 48 della L.R. n. 16/1963, risultano all'appello nominale:

N°	CONSIGLIERI	Presenti	N°	CONSIGLIERI	Presenti
1	NUCIFORA Giovanni	Si	6	BONANNO Lucia	NO
2	GRASSO Leonardo R	NO	7	BORZI' Rosanna	Si
3	NICOLOSI Alfio	Si	8	FINOCCHIARO Renato F.	Si
4	COSENTINO Roberta	NO	9	ZAPPALA' Alfia	NO
5	CARDILLO Chiara	Si	10	COCO Carmelo A.	Si
Assegnati n° 10		In carica n° 10	Assenti n° 4	Presenti n° 6	

Risultato legale, ai sensi del citato comma dell'art.30 della l.r. 6.3.1986, n. 9 il numero degli intervenuti, assume la Presidenza il Sig. NUCIFORA GIOVANNI nella sua qualità di PRESIDENTE del Consiglio Comunale.

Partecipa il Segretario Comunale **Dr.ssa Erika Riganati**.

Sono presenti in aula VICE SINDACO TORNABENE SALVATORE R.A. - L'ASSESSORE LEONARDI LAURA

Vengono nominati scrutatori i Consiglieri: CARDILLO - BORZI - COCO

N. 10

Il Presidente del Consiglio Comunale Nucifora Giovanni, passa alla trattazione del 10° punto all'ordine del giorno avente ad oggetto: *“Censimento dei soprassuoli percorsi dal fuoco ed aggiornamento del catasto incendi (anno 2019, anno 2020 e anno 2021) ai sensi della Legge 21.11.2000, N. 353 e delle Leggi regionali 16/96e 14/04/2006, n. 14 e s.m. e/o i. INDIVIDUAZIONE DELLE AREE DA INSERIRE NELL'AGGIORNAMENTO DEL CATASTO INCENDI ANNO 2019, ANNO 2020 E ANNO 2021”*.

Presenti: 8 - (Nucifora - Grasso - Nicolosi - Cardillo - Borzi- Finocchiaro - Coco - Zappalà).

Assenti: 2 - (Bonanno - Cosentino).

Il Consigliere Comunale di Maggioranza Nicolosi Alfio, propone di dare per letta la proposta.

Il Presidente passa alla votazione per alzata di mano della proposta del Consigliere Nicolosi.

La votazione degli 8 Consiglieri presenti e votanti nelle forme di legge, è favorevole ed all'unanimità: (Nucifora - Grasso - Nicolosi - Cardillo - Borzi - Finocchiaro - Coco - Zappalà).

Il Presidente del Consiglio legge solo il dispositivo della proposta e, chiede se qualcuno vuole intervenire.

Prende la parola il Consigliere Finocchiaro Renato F., dicendo che gli elaborati fanno riferimento all'anno 2019.

Alle ore 21,12 rientra in sala consiliare l'Ispettore Arcidiacono e l'Arch. Vassallo.

Interviene l'Arch. Vassallo, precisando che nell'anno 2020 e nel 2021 non ci sono stati incendi.

Alle ore 21,14 il Presidente del Consiglio chiede di votare per 10 minuti di sospensione della seduta.

La votazione degli 8 Consiglieri presenti e votanti nelle forme di legge, è favorevole ed all'unanimità. (Nucifora - Grasso - Nicolosi - Cardillo - Borzi - Finocchiaro - Coco - Zappalà).

Alle ore 21,15, esce dalla sala Consiliare la Consigliera Comunale di Minoranza Zappalà Alfia.

Presenti: 7 - (Nucifora - Grasso - Nicolosi - Cardillo - Borzi- Finocchiaro - Coco -).

Assenti: 3 - (Bonanno - Cosentino - Zappalà).

Alle ore 21,24, il Presidente del Consiglio Comunale Nucifora Giovanni fa richiamare l'appello al Segretario Comunale Dott.ssa Erika Riganati, a seguito della sospensione di 10 minuti della seduta e dà il seguente risultato:

Presenti: 7 - (Nucifora - Grasso - Nicolosi - Cardillo - Borzi- Finocchiaro - Coco).

Assenti: 3 - (Bonanno - Cosentino - Zappalà).

Il Presidente del Consiglio Comunale Nucifora Giovanni, constatato il numero legale, alle ore 21,24 riapre la seduta.

Il Consigliere Comunale, Finocchiaro Renato F., propone di inserire nella proposta di delibera che gli anni 2020 e 2021 non sono stati interessati da incendi e che pertanto ciò venga evidenziato nella parte deliberativa e propositiva della proposta di delibera.

L'Arch. Vassallo, interviene specificando che nell'anno 2020 e nel 2021 non ci sono stati incendi e prende atto di integrare la delibera con la suddetta specifica prima della pubblicazione.

Il Presidente del Consiglio, quindi, propone di votare sull'emendamento.

Il Presidente passa alla votazione per alzata di mano della proposta di emendamento ottenendo il seguente risultato:

La votazione degli 7 Consiglieri presenti e votanti nelle forme di legge, è favorevole ed all'unanimità: (Nucifora - Grasso - Nicolosi - Cardillo - Borzi - Finocchiaro - Coço).

Il Presidente del Consiglio propone di votare sulla proposta emendata.

Il Presidente passa alla votazione per alzata di mano della proposta ottenendo il seguente risultato:

La votazione degli 7 Consiglieri presenti e votanti nelle forme di legge, è favorevole ed all'unanimità: (Nucifora - Grasso - Nicolosi - Cardillo - Borzi - Finocchiaro - Coco).

IL CONSIGLIO COMUNALE

Vista la proposta emendata;

Visto l'esito della votazione;

Visto il vigente Statuto Comunale;

Visto il vigente OO.EE.LL.

DELIBERA

Di approvare la proposta emendata, con i voti riportati in premessa, espressi dagli 7 (sette) Consiglieri presenti e votanti nelle forme di legge, la proposta avente ad oggetto: *“Censimento dei soprassuoli percorsi dal fuoco ed aggiornamento del catasto incendi (anno 2019, anno 2020 e anno 2021) ai sensi della Legge 21.11.2000, N. 353 e delle Leggi regionali 16/96e 14/04/2006, n. 14 e s.m. e/o i. INDIVIDUAZIONE DELLE AREE DA INSERIRE NELL'AGGIORNAMENTO DEL CATASTO INCENDI ANNO 2019, ANNO 2020 E ANNO 2021”*, che allegata al presente atto ne fa parte integrante e sostanziale.

SUCCESSIVAMENTE

Il Presidente del Consiglio, chiede di votare per l'immediata esecutività dell'atto, ottenendo il seguente risultato:

La votazione degli 7 (sette) Consiglieri presenti e votanti nelle forme di legge, è favorevole ed all'unanimità: (Nucifora - Grasso - Nicolosi - Cardillo - Borzi - Finocchiaro – Coco).

IL CONSIGLIO COMUNALE

DELIBERA

Di dichiarare, con la votazione sopra riportata, l'atto immediatamente esecutivo.

Il Presidente del Consiglio Comunale Nucifora Giovanni, constatata l'assenza di altri argomenti iscritti all'o.d.g., dichiara chiusa la seduta alle ore 21,35.



COMUNE DI SANT'ALFIO

CITTA' METROPOLITANA DI CATANIA

Via Vitt. Emanuele, 4
95010 Sant'Alfio
www.comunesantalfio.gov.it
Email: uff.protocollosantalfio@virgilio.it; protocollosantalfio@pec.it

Tel. 095.968017
Fax 095.7824149

Cod. Fisc./Part. IVA: 00230090870

EMENDAMENTO TECNICO

**ALLA PROPOSTA ISCRITTA AL NUMERO 10 DELL'ODG.
DEL CC. CONVOCATO PER IL 16/02/2023
"CENSIMENTO DEI SOPRASSUOLI PERCORSI DAL FUOCO ED
AGGIORNAMENTO DEL CATASTO INCENDI ANNO 2019, 2020 E 2021, AI SENSI
DELLA L. 21/11/2000 N.-353 E DELLE LEGGI REGIONALI 16/1996 E 14/04/2006 N. 14 E
S.M.I. E/O I. INDIVIDUAZIONE DELLE AREE DA INSERIRE NELL'AGGIORNAMENT
DEL CATASTO INCENDI ANNO 2019, ANNO 2020, ANNO 2021" –**

**PRECISAZIONI ALLA DELIBERA CONSIGLIO COMUNALE NUMERO 10 DEL
16/02/2023**

1) AGGIUNGERE AL PUNTO 1 DI PAGINA 4 DELLA PROPOSTA

"precisando che negli anni 2020 e 2021 sulla cartografia del territorio comunale non risultano segnati incendi nè sono pervenuti all'ufficio comunale di protezione civile segnalazioni di incendi"



Il Proponente

PARERI SU EMENDAMENTO

Parere di regolarità tecnica

Area: Tecnica

Per quanto concerne la regolarità tecnica si esprime parere favorevole, ai sensi delle leggi sopraindicate.

Dalla Sede Municipale, 17/02/2023



Il Resp.le Area Tecnica
Arch. Alfio Vassallo



COMUNE DI SANT'ALFIO

CITTA' METROPOLITANA DI CATANIA

10

Via Vitt. Emanuele, 4
95010 Sant'Alfio
www.comunesantalfio.ct.it
Email: protocollo@comunesantalfio.ct.it; protocollosantalfio@pec.it

Tel. 095.968017
Fax 095.7824149

Cod. Fisc./Part. IVA: 00230090870

PROPOSTA DI DELIBERAZIONE PER IL CONSIGLIO COMUNALE PREDISPOSTA DALL'AREA TECNICA

PROV. N. 1456 DEL 10/02/2023

OGGETTO: Censimento dei soprassuoli percorsi dal fuoco ed aggiornamento del catasto incendi (ANNO 2019, ANNO 2020 e ANNO 2021) ai sensi della Legge 21.11.2000, N. 353 e delle Leggi regionali 16/96 e 14/04/2006, N. 14 e s.m. e/o i. **INDIVIDUAZIONE DELLE AREE DA INSERIRE NELL'AGGIORNAMENTO DEL CATASTO INCENDI ANNO 2019, ANNO 2020 e ANNO 2021.**

DESCRIZIONE DELLA PROPOSTA

Premesso che la legge 21/11/2000, n° 353, legge-quadro in materia di incendi boschivi, prescrive all'art. 10 che:

1. Le zone boscate ed i pascoli i cui soprassuoli sino stati percorsi dal fuoco non possono avere una destinazione diversa da quella preesistente all'incendio per almeno quindici anni.

In tutti gli atti di compravendita di aree e di immobili situati nelle predette zone, stipulati entro quindici anni dagli eventi previsti dal presente comma, deve essere espressamente richiamato il vincolo di cui al primo periodo, pena la nullità dell'atto. E', inoltre, vietata per dieci anni, sui predetti soprassuoli, la realizzazione di edifici nonché di strutture e infrastrutture finalizzate ad insediamenti civile ed attività produttive, fatti salvi i casi in cui per detta realizzazione sia stata già rilasciata, in data precedente l'incendio e sulla base degli strumenti urbanistici vigenti a tale data, la relativa autorizzazione o concessione. Sono vietate per cinque anni, sui predetti soprassuoli, le attività di rimboschimento e di ingegneria ambientale sostenute con risorse finanziarie pubbliche, salvo specifica autorizzazione concessa dal Ministro dell'ambiente, per le aree naturali protette statali, o dalla regione competente, negli altri casi, per documentate situazioni di dissesto idrogeologico e nelle situazioni in cui sia urgente un intervento per la tutela di particolari valori ambientali e paesaggistici. Sono, altresì, vietati per dieci anni, limitatamente ai soprassuoli delle zone boscate percorsi dal fuoco, il pascolo e la caccia.

2. I comuni provvedono, entro novanta giorni dalla data di approvazione del piano regionale di cui al comma 1 dell'articolo 3, a censire, tramite apposito catasto, i soprassuoli già percorsi dal fuoco nell'ultimo quinquennio, avvalendosi anche dei rilievi effettuati dal Corpo Forestale dello Stato. Il catasto è aggiornato annualmente. L'elenco dei predetti soprassuoli deve essere esposto per trenta giorni all'albo pretorio comunale, per eventuali osservazioni. Decorso tale termine, i comuni valutano le osservazioni presentate ed approvano, entro i successivi sessanta giorni, gli elenchi definitivi e le relative perimetrazioni. E' ammessa la revisione degli elenchi con la cancellazione delle prescrizioni relative ai divieti di cui al comma 1 solo dopo che siano trascorsi i periodi rispettivamente indicati, per ciascun divieto, dal medesimo comma 1.

3. Nel caso di trasgressioni al divieto di pascolo su soprassuoli delle zone boscate percorsi dal fuoco ai sensi del comma 1 si applica una sanzione amministrativa, per ogni capo, non inferiore a lire 60.000 (€ 30,99) e non superiore a lire 120.000 (€ 61,97) e nel caso di trasgressione al divieto di caccia sui medesimi soprassuoli si applica una sanzione amministrativa non inferiore a lire 400.000 (€ 206,58) e non superiore a lire 800.000 (€ 413,17).

4. Nel caso di trasgressioni al divieto di realizzazione di edifici nonché di strutture e infrastrutture finalizzate ad insediamenti civili ed attività produttive su soprassuoli percorsi dal fuoco ai sensi del comma 1, si applica l'articolo 20, primo comma, lettera c), della legge 28 febbraio 1985, n° 47. Il giudice, nella sentenza di condanna, dispone la demolizione dell'opera e il ripristino dello stato dei luoghi a spese del responsabile.

5. Nelle aree e nei periodi a rischio di incendio boschivo sono vietate tutte le azioni, individuate ai sensi dell'art. 3, comma 3, lettera f), determinanti anche solo potenzialmente l'innescò di incendio.

6. Per le trasgressioni ai divieti di cui al comma 5 si applica la sanzione amministrativa del pagamento di una somma non inferiore a lire 2.000.000 (€ 1.032,91) e non superiore a lire 20.000.000 (€ 10.329,14). Tali sanzioni sono raddoppiate nel caso in cui il responsabile appartenga a una delle categorie descritte all'articolo 7, commi 3 e 6.

7. In caso di trasgressioni ai divieti di cui al comma 5 da parte di esercenti attività turistiche, oltre alla sanzione di cui al comma 6, è disposta la revoca della licenza, dell'autorizzazione o del provvedimento amministrativo che consente l'esercizio dell'attività.

8. In ogni caso si applicano le disposizioni dell'articolo 18 della legge 8 luglio 1986, n° 349, sul diritto di risarcimento del danno ambientale, alla cui determinazione concorrono l'ammontare delle spese sostenute per la lotta attiva e la stima dei danni al soprassuolo e al suolo.

Premesso quanto sopra

VISTO l'art. 3, comma 1-ter della L.R. n° 16/96, comma aggiunto dall'art. 3 della L.R. n° 14/2006, che rende applicabile nel territorio della Regione Sicilia le disposizioni di cui alla legge 21/11/2000, n° 353 e successive modifiche ed integrazioni ed al decreto legislativo 18/05/2001, n° 227;

VISTO l'art. 1 comma 7 dell'O.P.C.M. n. 3606 del 28 Agosto 2007 "Disposizioni urgenti di protezione civile dirette a fronteggiare lo stato di emergenza in atto nei territori delle regioni Lazio, Campania, Puglia, Calabria e della regione Siciliana in relazione ad eventi calamitosi dovuti alla diffusione di incendi e fenomeni di combustione."

VISTA la Delibera della Consiglio Comunale N. 7 del 03.03.2020 avente ad oggetto: "CENSIMENTO DEI SOPRASSUOLI PERCORSI DAL FUOCO ED AGGIORNAMENTO DEL CATASTO INCENDI ANNO 2018";

TENUTO CONTO che i comuni annualmente devono procedere all'aggiornamento del catasto degli incendi ai sensi dell'art. 10, comma 2, della Legge 21/11/2000, n° 353;

DATO ATTO che l'Assessorato Agricoltura e Foreste – Dipartimento delle Foreste – Corpo Forestale, ha specificato che la effettuazione dei rilevamenti delle aree percorse da incendi, vengono

effettuati con strumentazione GPS a precisione metrica, e rese disponibili sul Sistema Informativo (SIF) del Corpo Forestale;

CONSIDERATO che dal portale SIF della Regione Siciliana alla voce Censimento Incendi anno 2019 sulla cartografia del territorio comunale risulta segnato n° 1 incendio in località "Montarsi" e che non sono pervenuti all'Ufficio Comunale di Protezione Civile, né alla Polizia Municipale altre segnalazioni di incendi;

CONSIDERATO che nell'ultimo quinquennio dal portale SIF della Regione Siciliana alla voce Censimento Incendi anno 2017, 2018, 2020 e 2021 sulla cartografia del territorio comunale non risultano segnati incendi e che non sono pervenuti all'Ufficio Comunale di Protezione Civile, né alla Polizia Municipale altre segnalazioni di incendi;

DATO ATTO che dal SIF (Sistema Informativo delle Foreste della Regione Siciliana S.I.F.) sono stati estratti i seguenti elaborati:

- N° 1 Elaborato cartografico con delimitazione della aree percorse dal fuoco nell'anno 2019 (Allegato 1);
- N° 1 Elaborato cartografico con delimitazione della aree percorse dal fuoco nell'anno 2019 e delimitazioni particelle catastali (Allegato 2);
- Elenco delle particelle i cui soprassuoli risultano percorsi dal fuoco nell'anno 2019 (incendio 06/08/2019) (Allegato 3);
- Visure Catastali (Allegato 4)

VISTI le visure catastali con i relativi intestatari relativi agli incendi di cui sopra, che si allegano (Allegato 4);

DATO ATTO che necessita procedere all'avvio delle procedure per l'approvazione dell'elenco e relative perimetrazioni, mediante l'esposizione per trenta giorni all'Albo Pretorio, nonché sul sito on-line dell'Ente, ai sensi dell'art. 10, comma 2, della Legge 21/11/2000, n° 353, affinché nel predetto termine, i proprietari o chiunque interessato, possano formulare osservazioni scritte, in ordine alle perimetrazioni;

DATO ATTO che decorso il termine di cui sopra, saranno valutate le eventuali osservazioni presentate, e entro i successivi 60 giorni con deliberazione di Consiglio Comunale verrà approvato l'elenco definitivo e le perimetrazioni delle aree percorse da incendi nell'anno 2019, con la relativa apposizione del vincolo;

VISTI i pareri resi ai sensi degli artt.49 e 147 bis, co 1, D.Lgs. 267/2000 e ss.mm.ii.

VISTI gli artt. 42, 48 e 107 , D.Lgs. 267/2000 e ss.mm.ii. e rilevato che nel caso di specie la competenza risulta ascrivibile al Consiglio Comunale;

VISTA la legge Quadro in materia di incendi boschivi, L.353 del 2000;

PROPONE

- Aggiornare, ai sensi dell'art. 10 comma 2 della L. 353/00, il catasto delle aree percorse dal fuoco per gli anni 2019, 2020 e 2021;
- Approvare, ai fini di cui al punto 1, la perimetrazione delle aree percorse dal fuoco nell'anno 2019 riportate nella cartografia scaricata dal SIF con i seguenti elaborati:
- N° 1 Elaborato cartografico con delimitazione della aree percorse dal fuoco nell'anno 2019 (Allegato 1);
- N° 1 Elaborato cartografico con delimitazione della aree percorse dal fuoco nell'anno 2019 e delimitazioni particelle catastali (Allegato 2);
- Elenco delle particelle i cui soprassuoli risultano percorsi dal fuoco nell'anno 2019 (incendio 06/08/2019) (Allegato 3);
- Visure Catastali (Allegato 4);
- Dare atto che nelle zone di cui al comma 1 dell'art. 10 della L. 353/00 (zone boscate e pascoli) ricadenti nelle aree percorse dal fuoco, indicati nell'allegato 2 trovano applicazione, ai sensi dell'art. 37 della L.R. 16/96 come sostituito dall'art. 38 della L.R. 14/06, i divieti, le prescrizioni e le sanzioni previste dall'articolo 10 della legge 11 novembre 2000, n. 353;
- Pubblicare apposito avviso all'albo pretorio, ai sensi del comma 2 dell'art. 10 della L. 353/00, ai fini della successiva approvazione definitiva;
- Dare atto che il presente provvedimento non comporta impegno di spesa sul bilancio comunale.

Data l'urgenza, dichiarare l'atto immediatamente esecutivo.

Sant'Alfio 07.02.2023



IL RESPONSABILE DELL'AREA TECNICA
(Arch. ALFIO VASSALLO)

Alfio Vassallo



COMUNE DI SANT'ALFIO
CITTA' METROPOLITANA DI CATANIA

PARERI SU PROPOSTA DI DELIBERAZIONE

Ai sensi dell'art. 53 della legge 8.6.1990, n° 142, come recepita con l'art.1, co.1° , lett. i), della L.R. 11.12.1991, n° 48, come sostituito dall'art.12, co.1°, punto 0.1, della L.R.

23.12.2000, n° 30, che testualmente recita:

- 1) "su ogni proposta di deliberazione sottoposta alla Giunta ed al Consiglio, che non sia mero atto di indirizzo, deve essere richiesto il parere in ordine alla sola regolarità tecnica del Responsabile del Servizio interessato e, qualora comporti impegno di spesa o diminuzione di entrata, dal Responsabile di Ragioneria in ordine alla regolarità contabile".

Sulla Proposta di Deliberazione i sottoscritti esprimono il parere di cui al seguente prospetto:

OGGETTO: Censimento dei soprassuoli percorsi dal fuoco ed aggiornamento del catasto incendi (ANNO 2019, ANNO 2020 e ANNO 2021) ai sensi della Legge 21.11.2000, N. 353 e delle Leggi regionali 16/96 e 14/04/2006, N. 14 e s.m. e/o i. INDIVIDUAZIONE DELLE AREE DA INSERIRE NELL'AGGIORNAMENTO DEL CATASTO INCENDI ANNO 2019, ANNO 2020 E ANNO 2021.

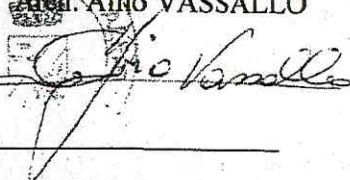
PARERE DI REGOLARITÀ TECNICA

Servizio: Ufficio Tecnico

Area: Tecnica

Per quanto concerne la regolarità tecnica si esprime parere favorevole, ai sensi delle leggi sopraindicate.

Dalla Sede Municipale, 07/02/2023

Il Responsabile dell'Area
Area: Alfio VASSALLO


PARERE DI REGOLARITÀ CONTABILE


Area: Finanziaria

Servizio: Ragioneria

Per quanto concerne la regolarità contabile si esprime parere favorevole, ai sensi delle leggi sopraindicate.

Dalla Sede Municipale, 07/02/2023



Il Responsabile del Servizio Economico Finanziario
(Dott. Carlo GRECO)




26/10/2022, 09:26:26

- Incendi 2019
- Particella Particelle
- Mappa Mappe
- Limiti Comuni

- 1.2m Resolution Metadata
- Citations
- High Resolution 30cm Imagery

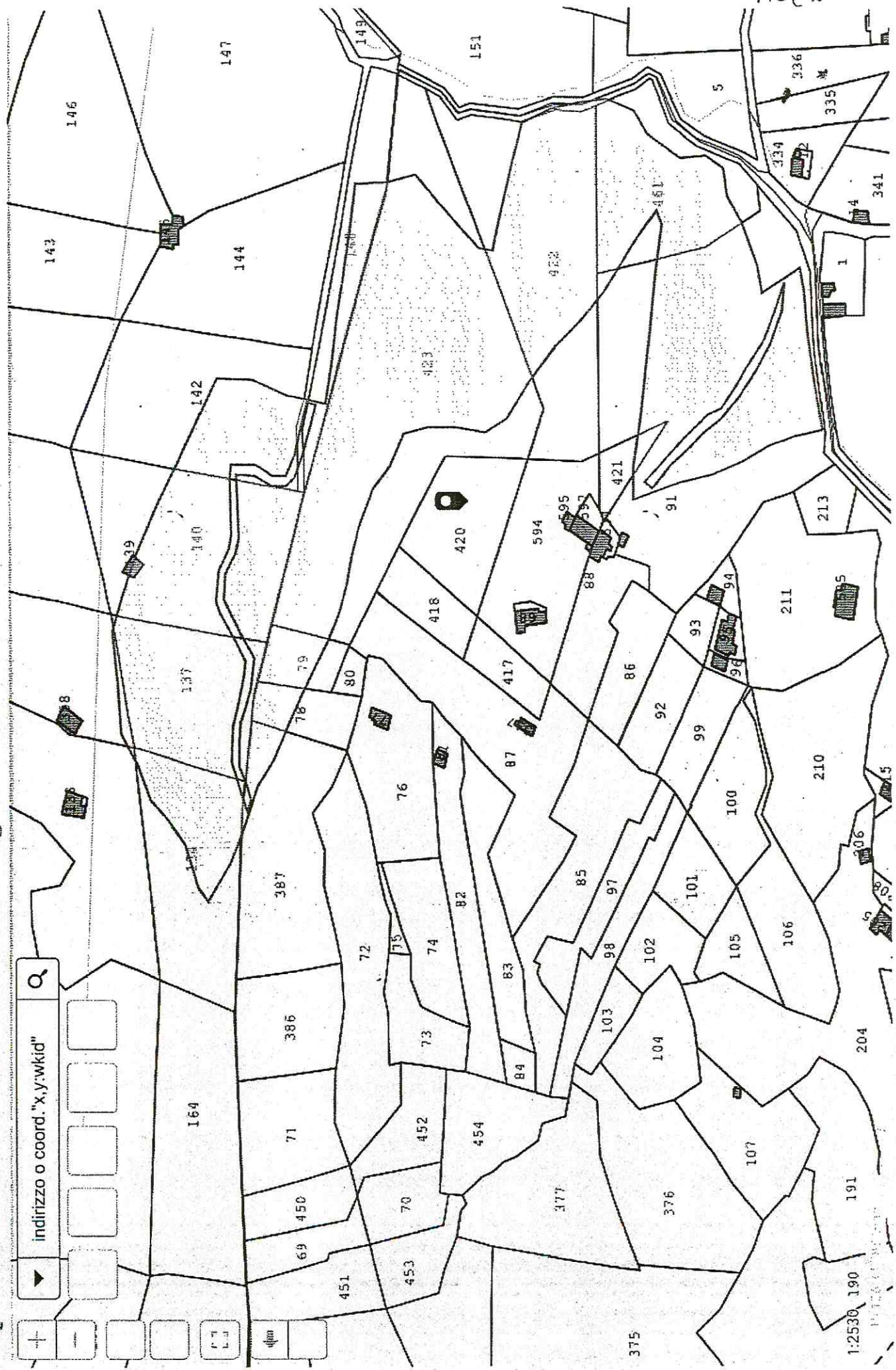
- High Resolution 60cm Imagery
- Low Resolution 15m Imagery
- World Imagery



Sistema Informativo Forestale - Regione Siciliana

Comando del con

▼ 🔍



ALL 2

1:2530 190

PARTICELLE OGGETTO DI INCENDI

Anno	Foglio	Particelle
2019	6	91,421,422,461,423,79,78,387

ALL. 4

Dati fornitura catastale

Comune	foglio	mappale	Soggetto	codice fiscale/p.iva	diritti e oneri reali
I218	6	91			Prop rietà' per 1/2 Prop rietà' per 1/2

Mappa PRG Tutelan

Dati del terreno

qualità	classe	ha	are	ca	mq	reddito dominicale	reddito agrario
Incolt prod	2	1	46	11	14.611	1,51 €	0,75 €

Altre informazioni

Dati derivanti da: Tipo mappale del 19/05/1986 in atti dal 20/06/2003 MOD. R. C. 76183/86 (n. 3716.1/1986)

Causale atto generante: MAP

Dati atto conclusivo:

Annotazioni

Valore venale dell'area dal 19/05/1986

Area edificabile	importo unitario	validità dal	al	superficie catastale	% intersezione	superficie applicata	valore venale
						Tot.	0,00 €

Dati fornitura catastale

Mappe PRG Titolari

Comune	foglio	mappale	Soggetto	codice fiscale/p iva	diritti e oneri reali	
1216	6	421			Proprietà per 1/2 Proprietà per 1/2	

Dati del terreno

qualità	classe	ha	are	ca	mq	reddito dominicale	reddito agrario
nocciolo	2	0	5	80	580	2,55 €	1,05 €

Altre informazioni

Dati derivanti da: Impianto

Dati atto conclusivo:

Annotazioni

Valore venale dell'area

Area edificabile	importo unitario	validità dal	al	superficie catastale	% intersezione	superficie applicata	valore venale
						Tot.	0,00 €

Dati fornitura catastale

Mappa PRG Titolar

Comune	foglio	mappale	Soggetto	codice fiscale/p.iva	diritti e oneri reali
I216	6	422			Proprietà Bene personale per 30/72 Proprietà per 15/72 Proprietà Bene personale per 13/72 Proprietà per 6/72 Proprietà per 6/72 Proprietà in regime di Comunione per 1/72 Proprietà in regime di Comunione per 1/72

Dati del terreno

qualità	classe	ha	are	ca	mq	reddito dominicale	reddito agrario
incolt prod	2	0	79	30	7.930	0,82 €	0,41 €

Altre informazioni

Dati derivanti da: Impianto

Dati atto conclusivo:

Annotazioni

Valore venale dell'area

Area edificabile	importo unitario	validità dal	al	superficie catastale	% intersezione	superficie applicata	valore venale
						Tot.	0,00 €

Dati fornitura catastale

Mappe PRG Titolari

Comune	foglio	mappale	Soggetto	codice fiscale/p iva	diritti e oneri reali
I216	6	461			Diritti del concedente per 1/1 Enfiteusi per 20/90 Enfiteusi per 12/90 Enfiteusi per 12/90 Enfiteusi per 12/90 Enfiteusi per 12/90 Usufrutto su enfiteusi SULLA QUOTA DI CATALANO MARIA ROSARIA per 8/90 Enfiteusi per 4/90 Enfiteusi per 4/90 Enfiteusi per 4/90 Enfiteusi per 4/90 Enfiteusi per 2/90 Enfiteusi per 2/90 Enfiteusi per 2/90

Dati del terreno

qualità	classe	ha	are	ca	mq	reddito dominicale	reddito agrario
incolt prod	2	0	44	30	4.430	0,46 €	0,23 €

Altre informazioni

Dati derivanti da: Voltura del 22/06/1999 in atti dal 05/08/1999 (n. 5873.1/1999)

Dati atto conclusivo:

Annotazioni

Valore venale dell'area dal 22/06/1999

Area edificabile	importo unitario	validità dal	al	superficie catastale	% intersezione	superficie applicata	valore venale
						Tot	0,00 €

Dati fornitura catastale

Mappe PRG Titolari

Comune	foglio	mappale	Soggetto	codice fiscale/p iva	dritti e oneri reali
I216	6	423			Proprietà in regime di Comunione con GIUFFRIDA ROSARIA PIA per 1/2 Proprietà in regime di Comunione con FAZZIO ORAZIO per 1/2

Dati del terreno

qualità	classe	ha	are	ca	mq	reddito dominicale	reddito agrario
incolt prod	2	1	54	20	15.420	1,59 €	0,80 €

Altre informazioni

Dati derivanti da: Impianto

Dati atto conclusivo:

Annotazioni

Valore venale dell'area

Area edificabile	importo unitario	validità dal	al	superficie catastale	% intersezione	superficie applicata	valore venale
						Tot	0,00 €

Dati fornitura catastale

Mappe PRG Titolari

Comune	foglio	mappale	Soggetto	codice fiscale/p.iva	diritti e oneri reali
I216	6	79			Diritto del concedente per 0/0 Nuda proprietà per 0/0

Dati del terreno

qualità	classe	ha	are	ca	mq	reddito dominicale	reddito agrario
incolt prod	2	0	9	38	938	0,10 €	0,05 €

Altre informazioni

Dati derivanti da: Impianto

Dati atto conclusivo:

Annotazioni

Valore venale dell'area

Area edificabile	importo unitario	validità del	al	superficie catastale	% intersezione	superficie applicata	valore venale
						Tot.	0,00 €

Dati fornitura catastale

Mappa PRG Titolari

Comune	foglio	mappale	Soggetto	codice fiscale/p.iva	diritti e oneri reali
I216	6	78			Diritto del concedente per 1000/1000 Proprietà per 1000/1000

Dati del terreno

qualità	classe	ha	are	ca	mq	reddito dominicale	reddito agrario
Incolt prod	2	0	11	57	1.157	0,12 €	0,06 €

Altre informazioni

Dati derivanti da: Impianto

Dati atto conclusivo:

Annotazioni

Valore venale dell'area

Area edificabile	importo unitario	validità dal	al	superficie catastale	% intersezione	superficie applicata	valore venale
						Tot.	0,00 €

La presente deliberazione viene letta, approvata e sottoscritta.

Il Consigliere Anziano

Il Presidente

Il Segretario Comunale
Dr.ssa Erika Riganati




	Il presente atto è stato pubblicato all'Albo on line Dal 20/02/2023 al 07/03/2023 Col n. _____ del registro pubblicazioni. Il Responsabile dell'Albo on line
--	--

Il sottoscritto Segretario comunale visti gli atti d'ufficio

ATTESTA

Che la presente Deliberazione, ai sensi della L.R. 03 Dic. 1991, n. 44:

<input checked="" type="checkbox"/>	È stata / sarà affissa all'Albo Pretorio il 20/02/2023 per rimanervi giorni 15 consecutivi (art.11, comma 1)
-------------------------------------	--

<input type="checkbox"/>	Con email è stata trasmessa ai Capigruppo Consiliari (art.15, comma 1)
--------------------------	---

Dalla Residenza Municipale, li

Il Responsabile Uff. di Segreteria

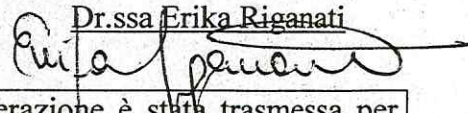
La presente deliberazione è divenuta esecutiva ai sensi dell'art. 17 comma 1° - 2° della L.R. n° 44 /91

Dalla Residenza Municipale, li 16/02/2023



Il Segretario Comunale

Dr.ssa Erika Riganati



	La presente deliberazione è stata trasmessa per l'esecuzione all'ufficio responsabile Area: Tecnica. Li Il Responsabile del procedimento
--	--